

COMUNE DI TORRICELLA
Provincia di Taranto

29/03/2018 **B. Elaborato grafico di progetto**


Ricognizione fisico-giuridica
del Demanio marittimo
(art. 4 NTA PRC)

Tav. B.1.7.2 Individuazione delle aree vincolate

Egidio Caputo

 Approvazione del P.R.C. con D.G.R. n. 2273/11 del 13/10/2011

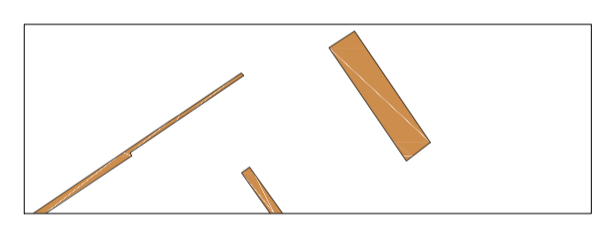
Scala 1:2.000




Gruppo di lavoro:
U.T.C. del Comune di Torricella
architetto Egidio CAPUTO
ingegnere Mariangela CHIEGO

Il Sindaco
Michele SCHIFONE
Assessore all'Urbanistica
Leonardo CAPUTO
Assessore alla pianificazione costiera
Giovanni MELELEO


PIANO COMUNALE DELLE COSTE



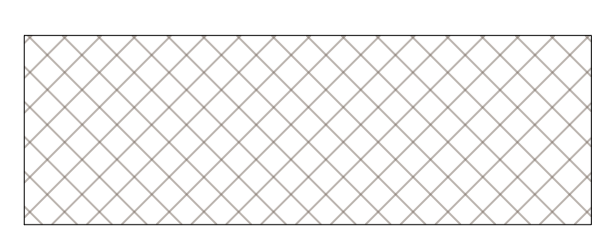
BP_142_M_zones di interesse archeologico



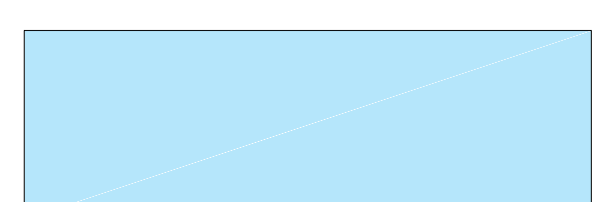
BP_142_G_territori coperti da foreste e da boschi



UCP_rispetto boschi



UCP_area_rispetto_zone interesse archeologico



UCP_rilevanza naturalistica